






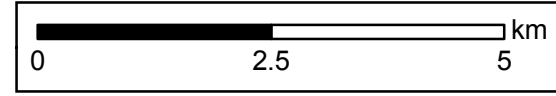


**Légende**

-  Infrastructure d'accueil et de service
-  Stationnement
-  Piste cyclable
-  Piste de ski de fond
-  Sentier de motoneige (selon le bail)
-  Voie partagée (vélo et auto)
-  Interconnexion cyclable (projeté)



Source: BDTQ, BDTA, MRNF  
 Projection: NAD 83, MTM Zone 8  
 Carte produite par Martin Belair  
 Février 2011